




















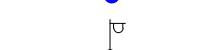
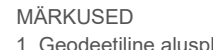
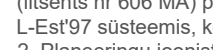
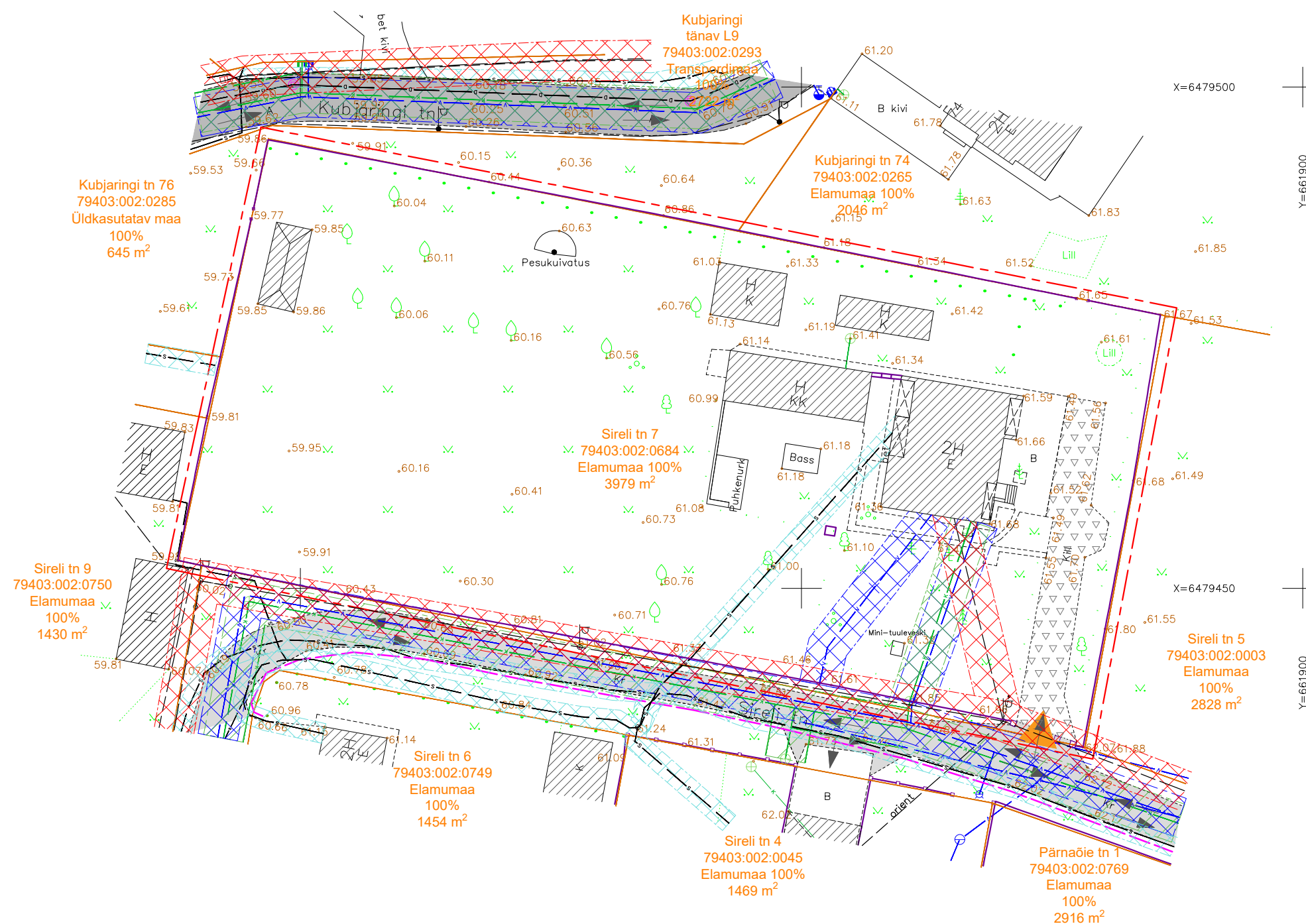


TINGMÄRGID

-  DETAILPLANEERINGUALA PIIR
-  OLEMASOLEV KRUNDI PIIR
-  OLEMASOLEV VEETRASS
-  KANALISATSIOONITRASS
-  SIDETRASS
-  MADALPINGEKAABEL
-  KASUTUSETA DRENAAZITORU
-  JALAKÄIJATE PÕHILISED LIIKUMISTEED
-  OLEMASOLEV PIIRDEAED
-  VEETRASSI KAITSEVÖÖND
-  KANALISATSIOONITRASSI KAITSEVÖÖND
-  ELEKTRILIINI KAITSEVÖÖND
-  SIDEKAABLI KAITSEVÖÖND
-  OLEMASOLEV HOONE
-  OLEMASOLEV KRUSAKATTEGA TEE
-  OLEMASOLEV ASFALKATTEGA TEE
-  OLEMASOLEV KILLUSTIKKATTEGA TEE
-  OLEMASOLEV JUURDEPÄAS KRUNDILE
-  OLEMASOLEVAD SÕIDUKITE SÕIDUSUUNAD
-  OLEMASOLEV MURUALA
-  OLEMASOLEV KÕRGHALJASTUS
-  HEKK
-  TULETÕRJEHÜDRANT
-  TÄNAVAVALGUSTI

MÄRKUSED

1. Geodeetiline alusplaan mõõtkavas 1:500 on koostatud GEODEESIA OÜ (liitsents nr 606 MA) poolt 03. oktoobril 2017. a., töö nr. GE-1175. Koordinaadid L-Est'97 süsteemis, kõrgussüsteem BK77.
2. Planeeringu jooniste juurde kuulub lahutamatu osana detailplaneeringu seletuskiri.
3. Planeeringuala piir on selguse mõttes krundipiirist kaugemale viidud



Sireli tn 7	Lähiaadress
79403:002:0684	Katastriüksuse tunnus
Elamumaa 100%	Sihtotstarve
3979 m²	Pindala

Paabor Projekt OÜ Reg. nr: 14260182 Kalda tee 8 - 80, 50703 Tartu e-post: paaborprojekt@gmail.com www.paaborprojekt.ee	Töö nimetus	
	Sireli tn 7 (kü tunnus 79403:002:0684) maaüksuse ja lähiala detailplaneering	
Koostaja Marlen Paabor, MSc	Joonise nimetus	
	OLEMASOLEV OLUKORD	
Kuupäev 31. jaanuar 2018	Aadress	Huvitatud isik
	Sireli tn 7, Kõrveküla alevik, Tartu vald	Jaanus Ots
Joonis 3	Jooniseid	Mõõt
	5	1:500
Töö nr		DP-5-2017